



MINISTERSTVO
PRO MÍSTNÍ
ROZVOJ ČR

OBCEPRO
PROGRAM ROZVOJE OBCE

PROGRAM ROZVOJE MĚSTA ZUBŘÍ

Zubří



NA OBDOBÍ LET
2021 - 2025

Schválen usnesením Zastupitelstva města Zubří č. ZM 11/07 ze dne 03. 12. 2020

Úvod

Program rozvoje města Zubří je tvořen ve velmi zvláštní době, kdy celý svět svírá pandemie koronaviru. Přesto se v tomto roce 2020 rozhodlo vedení města pokračovat v nastoleném trendu rozvoje města v návaznosti na minulé strategické programy. Je zřejmé, že splnění všech cílů a přání nebude jednoduché, současná situace neskýtá silné záruky předvídatelnosti vývoje ekonomiky. Přáním tvůrců tohoto programu ale je, aby bylo splněno co nejvíce projektů, a třeba také další, které vyplynou z budoucího vývoje, tak, aby se zde občanům Zubří v dalších letech spokojeně žilo.

A. ANALYTICKÁ ČÁST

A.1 Charakteristika města

1. Území

Počet obyvatel 5 540

Celková plocha území obce 2 838,54 ha

Hustota zalidnění obce je 195,17 obyv./km²

Výměra orné půdy 515,97 ha

Výměra zahrad 106,49 ha

Výměra ovocných sadů 6,17 ha

Výměra trvalých travních porostů 481,58 ha

Výměra zemědělské půdy 1 110,22 ha

Výměra lesní půdy 1 442,63 ha

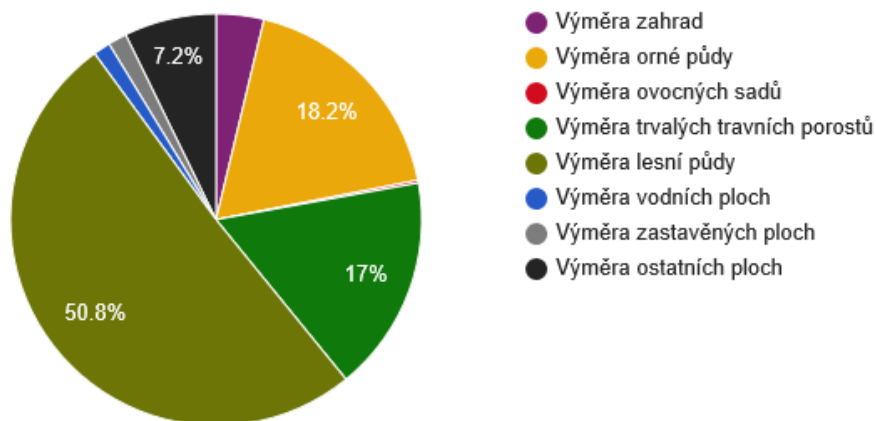
Výměra vodních ploch 38,19 ha

Výměra zastavěných ploch 41,86 ha

Výměra ostatních ploch 205,64 ha

Orná půda zaujímá 18,18% plochy, lesy tvoří 50,82% plochy.

Struktura využití půdy v obci Zubří v roce 2018



Koeficient ekologické stability vyjadřuje poměr mezi přírodně stabilními plochami (jako jsou lesy, zahrady atd.) a plochami zastavěnými či intenzivně zemědělsky obdělávanými (tzv. nestabilními). Vyšší hodnota koeficientu obecně značí příznivější stav, hodnota vyšší než 1 znamená vyváženou (stabilní) krajinu. V obci Zubří dosahuje koeficient hodnoty 2,72 .

Zdroj: ČSÚ

2. Obyvatelstvo

Počet obyvatel k 31.12.2018	5 540
Počet obyvatel ve věku 0 až 14 let	917
Počet obyvatel ve věku 15-59 muži	1 677
Počet obyvatel ve věku 15-59 ženy	1 551
Počet obyvatel ve věku 60-64 muži	162
Počet obyvatel ve věku 60-64 let ženy	164
Počet obyvatel nad 65 let	1 069
Živě narození celkem	47
Zemřelí celkem	38
Přistěhovalí celkem	84
Vystěhovalí celkem	110

Věkové poměry v obci Zubří

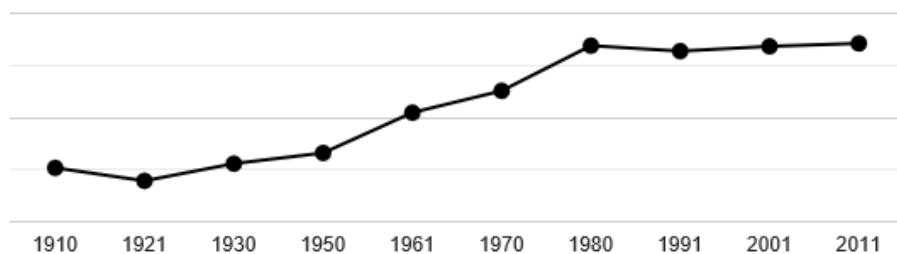
	Počet obyvatel v roce 2018	0-14 let (%)	65 a více let (%)	Index stáří
Zubří	5 540	16,55%	19,30%	116,58
ORP ROŽNOV P. RADH.	35 183	14,42%	18,00%	137,63
Okres Vsetín	143 332	15,37%	19,92%	129,58
Zlínský kraj	582 921	15,09%	20,34%	134,82
ČR	10 648 279	15,90%	19,59%	123,25

Pohyb obyvatel v obci Zubří v roce 2018

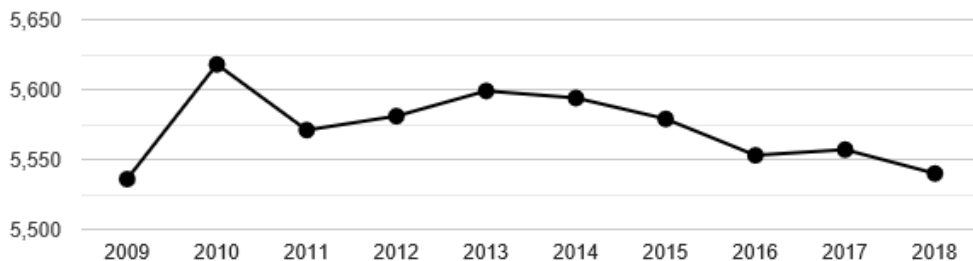
	Absolutně	Na 1 000 obyv.
Živě narození celkem	47	8‰
Zemřelí celkem	38	8‰
Přirozený přírůstek	9	2‰
Přistěhovalí celkem	84	15‰
Vystěhovalí celkem	110	20‰
Saldo migrace	-26	-5‰
Meziroční změna počtu obyvatel	-17	-3‰

	Míra porodnosti	Míra úmrtnosti	Přirozený přírůstek v přepočtu na 1000 obyvatel	Míra imigrace	Míra emigrace	Saldo migrace	Meziroční změna počtu obyvatel
Zubří	8‰	8‰	2‰	15‰	20‰	-5‰	-3‰
ORP ROŽNOV P. RADH.	10‰	10‰	0‰	19‰	20‰	-1‰	-1‰
Okres Vsetín	11‰	11‰	0‰	19‰	19‰	0‰	0‰
Zlínský kraj	10‰	10‰	-0‰	21‰	20‰	0‰	-0‰
ČR	11‰	11‰	0‰	29‰	25‰	4‰	4‰

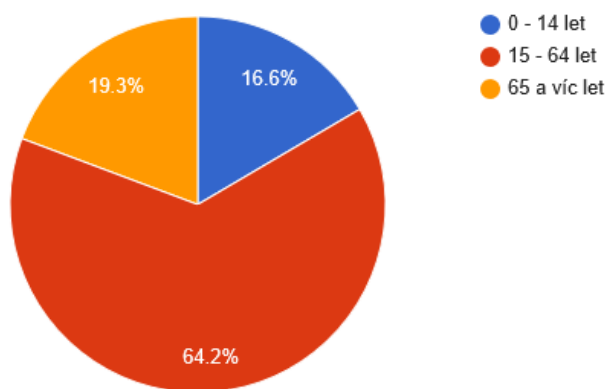
Dlouhodobý vývoj počtu obyvatel obce Zubří od roku 1910



Vývoj počtu obyvatel obce Zubří v letech 2003 - 2018



Věková struktura obyvatel obce Zubří v roce 2018



Vzdělanostní struktura obyvatel obce Zubří v roce 2011



Zdroj: ČSÚ

3. Hospodářství

Počet podnikatelských subjektů celkem 1 143

Počet podnik. subjektů - Velkoobchod a maloobchod; opravy a údržba motorových vozid 256

Počet podnik. subjektů - Zpracovatelský průmysl 177

Počet podnik. subjektů - Stavebnictví 164

Počet podnik. subjektů - Profesní, vědecké a technické činnosti 98

Počet podnik. subjektů - Zemědělství, lesnictví, rybářství 97

Počet podnik. subjektů - Ubytování, stravování a pohostinství 39

Počet podnik. subjektů - Kulturní, zábavní a rekreační činnosti 38

Počet podnik. subjektů - Činnosti v oblasti nemovitostí 25

Počet podnik. subjektů - Doprava a skladování 24

Počet podnik. subjektů - Administrativní a podpůrné činnosti 16

Počet podnik. subjektů - Informační a komunikační činnosti 16

Počet podnik. subjektů - Vzdělávání 16

Počet podnik. subjektů - Peněžnictví a pojišťovnictví 15

Počet podnik. subjektů - Výroba a rozvod elektřiny, plynu, tepla a klimatizovaného 7

Počet podnik. subjektů - Zdravotní a sociální péče 5

Počet podnik. subjektů - Zásobování vodou; činnosti související s odp. vodami, odpa 4

Počet podnik. subjektů - Veřejná správa a obrana; povinné sociální zabezpečení 3

Počet podnik. subjektů - Ostatní činnosti 102

Počet podnik. subjektů - Nezařazeno 41

Počet podnik. subjektů - Nežjištěno 632

Počet podnik. subjektů bez zaměstnanců 430

Počet podnik. subjektů s 1-9 zaměstnanci 65

Počet podnik. subjektů s 10 - 19 zaměstnanci 7

Počet podnik. subjektů s 20 - 49 zaměstnanci 6

Počet podnik. subjektů s 50 - 99 zaměstnanci 2

Počet podnik. subjektů s 500 - 999 zaměstnanci 1

Počet uchazečů o zaměstnání 93

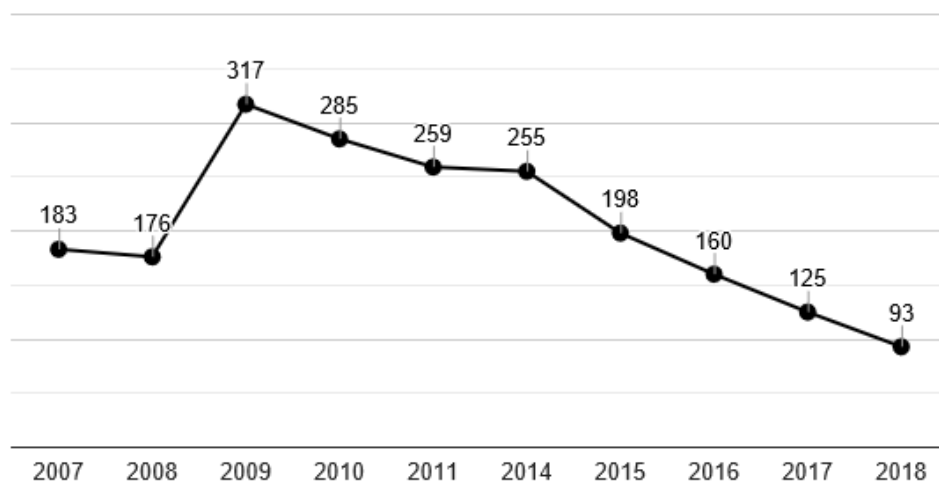
Struktura podnikatelských subjektů podle velikosti v obci Zubří v roce 2018

Počet zaměstnanců	Kategorie	Absolutně	Relativně (%)
do 10	mikropodniky	65	43,31%
10-49	malé podniky	13	1,14%
50-249	střední podniky	2	0,17%
250 a více	velké podniky	1	-
nezjištěno	-	632	55,29%

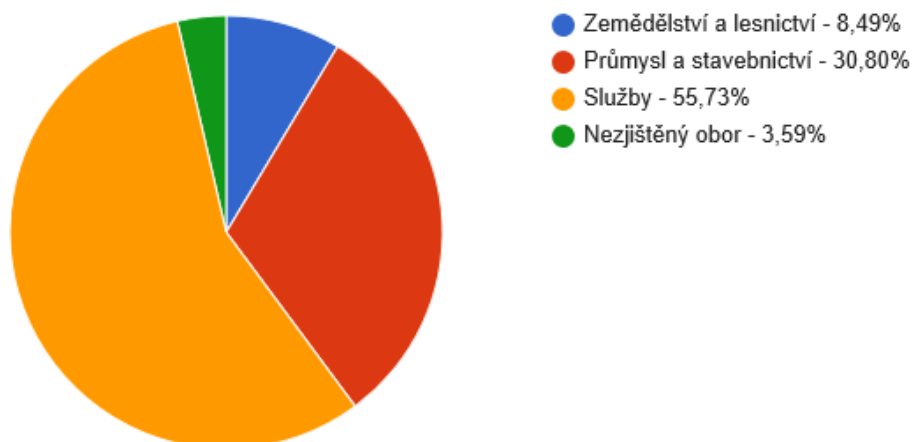
Struktura zaměstnanosti v obci Zubří podle odvětví v roce 2011 (%)

	Zemědělství a lesnictví	Průmysl a stavebnictví	Služby
Zubří	2,60%	53,15%	31,86%
ROŽNOV POD RADHOŠTĚM	2,22%	45,88%	40,39%
Zlínský kraj	2,55%	40,80%	46,94%
ČR	2,74%	32,23%	53,87%

Vývoj počtu nezaměstnaných osob



Struktura podnikatelských subjektů podle odvětví v obci Zubří v roce 2018



Zdroj: ČSÚ

4. Infrastruktura

Dopravní infrastrukturu tvoří především silnice I/35 spojující Valašské Meziříčí s Rožnovem a síť místních komunikací. Dopravní napojení města na komunikaci I/35 je od roku 2017 rekonstruované, moderní a umožňuje bezpečný výjezd a vjezd do Zubří.

* Silnice I. třídy

č. 35 Frýdlant - Hradec Králové - Olomouc - Val. Meziříčí - hranice se SR délka přes město Zubří 2,7 km

Místní komunikace po mnoha úpravách a opravách jsou v poměrně dobrém stavu.

* Silnice III. třídy

- č. 01877 vyústění z I/35 v Zubří - Zubří délka 3,160 km

- č. 01878 vyústění z III/01877 v Zubří - Staré Zubří délka 2,570 km

Městem prochází železniční trať Valašské Meziříčí - Rožnov pod Radhoštěm, k dispozici je železniční zastávka. Stejně tak zde jezdí mnoho autobusových spojů, jak po stejné trase na silnici I/35, nebo i ve městě (na Horní konec a na Staré Zubří).

Sítě kanalizace a vodovodů jsou v převážné části Zubří, nově došlo k prodloužení vodovodní sítě o cca 1,2 km. Velká část města je zasíťována televizním kabelovým rozvodem. Město je plynofikováno.

5. Vybavenost města

V Zubří je základní škola, výuka probíhá ve dvou budovách a dvě mateřské školy. Všechny budovy škol jsou rekonstruovány, zatepleny, jejich stav je na velmi dobré úrovni.

Sportoviště tvoří:

Víceúčelová hala, kde hrají své soutěže mj. extraligoví házenkáři, venkovní hřiště u sportovní haly na volejbal, fotbalový stadion s novými kabinami a novým hřištěm s umělým povrchem, tělocvična v budově Sokolovny, tělocvična v základní škole, PC hřiště u základní školy (mj. atletická dráha, hřiště s umělým povrchem), hřiště s travnatým povrchem na Horním konci, hřiště s umělým povrchem na Starém Zubří, tenisové kurty u Sokolovny, tenisové kurty u základní školy, volejbalové kurty u základní školy, kuželna, bikecentrum v Březovci.

Kulturní a společenské prostory:

Klub (nově zateplený a zastřešený), kde se nachází knihovna a kinosál, Muzeum v budově Petrohradu, sál Kulturního domu na Starém Zubří a sál na Horní škole. V objektu Dinner je vybudován depozitář města. Ke slavnostním účelům je využívána obřadní síň v budově městského úřadu.

Ve městě je několik malých obchodů s potravinami a prodejna TESCO, kromě toho několik prodejen s průmyslovým a drogistickým zbožím. Ve městě mají ordinace 4 lékaři a je zde lékárna.

Ve městě je od roku 2019 nové koupaliště, včetně kuželny, restaurace, dětského koutku, fitness a sauny s wellness.

Počet dokončených bytů 15

Počet mateřských škol 2

Počet žáků v mateřských školách 211

Počet základních škol úplných 1

Počet žáků v základních školách úplných 534

Ordinace praktického lékaře 2

Ordinace praktického lékaře pro děti a dorost 1

Ordinace stomatologa 1

Počet lékáren 1

Vývoj bytové výstavby v obci Zubří v období 2009 - 2018

	2009	2010	2011	2012	2013	2014	2015	2016	2017	2018
Počet dokončených bytů	19	25	15	12	10	9	10	12	9	15
Počet dokončených bytů v přepočtu na 1000 obyvatel v kraji	3,21	2,38	1,86	1,93	1,35	1,38	1,60	1,67	1,67	2,24
Počet dokončených bytů v přepočtu na 1000 obyvatel v ČR	3,68	3,48	2,76	2,75	2,40	2,27	2,38	2,58	2,69	3,18

Domovní a bytový fond v obci Zubří dle SLDB 2011

Počet domů	1 248
Počet obydlených domů	1 122
Podíl obydlených domů	89,90%
Podíl obydlených domů v ČR	83,40%
Počet rodinných domů	1 049
Podíl rodinných domů	84,05%
Podíl rodinných domů v ČR	72,18%
Podíl bytových domácností vybavených počítačem a připojením na internet	56,13%
Podíl bytových domácností vybavených počítačem a připojením na internet v ČR	53,00%

Zdravotnická zařízení v obci Zubří v roce 2018

Počet ordinací praktického lékaře	2
Počet ordinací praktického lékaře pro děti a dorost	1
Počet ordinací stomatologa	1
Počet ordinací gynekologa	
Počet ordinací specialisty	
Počet nemocnic	
Počet lůžek v nemocnicích	
Počet lékáren	1

Zdroj: ČSÚ

6. Životní prostředí

Z klimatického hlediska a z hlediska přírodních charakteristik jsou základní předpoklady pro pobyt a zdravý životní styl obyvatel města relativně příznivé. Vděčíme za to především příznivé poloze Zubří v podhůří lesnatých hor v údolí Rožnovské Bečvy a jejích přítoků potoka Starozuberského, Hodorfského a Hamerského. Od severu je pak město alespoň částečně chráněno lesnatým pohořím Veřovických vrchů před pronikáním znečištění z průmyslové oblasti Slezska.

Více než polovina katastru Zubří je sice pokryta lesem, (alespoň podle rozlohy pozemků určených pro funkci lesa), z hlediska příznivého působení na stav životního prostředí je však význam lesních porostů výrazně oslaben přírodními kalámitami a vynucenou ozdravnou těžbou v průběhu několika posledních let. Následná obnova porostů a žádoucí druhová změna bude velmi náročná a bude trvat několik let. Pozitivní výsledky obnovy lze očekávat až v průběhu několika generací.

O to více nabývá na důležitosti výsadba, údržba a péče o obnovu rostlé zeleně v urbanizované části města a přilehlém okolí. Význam rostlé zeleně, především keřových remízků a vzrostlých solitérních stromů i malých lesíků pro život drobné zvěře, ale i z hlediska vzhledu krajiny, byl v poledních desetiletích podceňován a dokonce považován za překážku pro efektivní zemědělskou činnost, jejíž vliv se naplno uplatnil při kolektivizaci v padesátých letech.

Pozemková úprava a následné slučování zemědělských pozemků do velkých ploch bez ohledu na svažitosť terénu se v průběhu společného hospodaření projevila negativně na výrazném zhoršení kvality orné půdy, zejména úbytkem organických složek. Situaci často zhoršovaly i nepromyšlené oseední postupy, působení těžké zemědělské techniky a nedostatek přírodního hnojení. Sporné z hlediska pozitivního přínosu zůstávají i rozsáhlé sítě melioračních zařízení, které se navíc staly často nefunkční a v mnoha ohledech kontraproduktivní.

Třetí oblastí negativního projevu, který lze připsat na vrub kolektivizace a intenzifikace zemědělského hospodaření, je čistota a stav vody ve vodních tocích. Zatímco ještě počátkem padesátých let byly všechny tři potoky plné ryb, raků a drobných vodních živočichů, současný stav dříve obvyklý vodní život téměř vylučuje. Kromě zvýšené chemizace v zemědělství, lesnictví ale i domácnostech se zde negativně připojuje dlouhodobě snižující stav tekoucí vody v důsledku klimatických změn, snižující se zádržné schopnosti krajiny ale částečně i nesprávného zaústění srážkových vod do splaškové kanalizace. Vodní toky samy o sobě jsou ve stavu nedokončené údržby po devastujících povodních v posledních desetiletích, z nichž největší škody napáchaly povodně v r. 1997 a 2009, kdy došlo k trvalému poškození většiny zbrzdňujících kamenných stupňů a dalších regulačních opatření vodních děl na vodních tocích Hodorfský (z r. 1941) a Starozuberský (z r. 1923). Od doby těchto velkých povodní jsou oba hlavní potoky ve stavu provizorních úprav břehů koryta a dno obou toků je ve značném spádu bez brzdících regulačních opatření, což pro urbanizovanou část města představuje značné povodňové riziko.

Pokud se týká pitné vody, není Zubří soběstačné z vlastních pramenišť nebo jiných místních zdrojů. Převážná část domácností je závislá na dodávce pitné vody ze skupinového vodovodu vlastněného městem a zásobovaného z dálkového vodovodu ve vlastnictví regionálního sdružení obcí bývalého okresu Vsetín a provozovaného a. s. VaK Vsetín s akciovou spoluúčástí sdružených obcí. Stejná společnost provozuje i síť kanalizačních čistíren a stokových sítí napojených obcí, včetně Zubří. Město Zubří obě sítě postupně rozšiřuje a buduje i do oblasti mimo gravitační dosah, avšak nedostatečný počet připojení, a tím i nízký měrný odběr vody, zhoršuje ekonomiku investic a tlačí na růst ceny služby.

V souladu se zákonem o odpadech zajišťuje město shromažďování, odvoz a likvidaci i tuhých odpadů, a to prostřednictvím smluvních partnerů. Otázkou zůstává, zda stávající způsob zůstane vyhovující i pro příští období zpřísňující se legislativy a zda jsou na toto období připraveni původci odpadu a zejména obyvatelé města.

Výrazný vliv na stav životního prostředí začíná projevovat doprava a rostoucí automobilizace a motorizace. Obyvatelé nemovitostí v okolí silnice I. třídy (I/35) ale i okolí ulice Hlavní, Nad Rozcestím, Horní a Starozuberská začínají vnímat zvýšenou hladinu hluku i prašnosti v hodinách zvýšeného provozu. Negativně se projevuje i nedostatek parkovacích míst, zejména v oblasti zástavby rodinných domků.

S rostoucí životní úrovní a rozšiřující se pohybovou a rekreační aktivitou občanů města nabývají na významu účelně a dostupně budované plochy a zóny veřejné zeleně včetně vybavení odpovídajícím mobiliářem. Stávající nabídka odpovídající vzrostlé stromové zeleně, jako je Hůrka, Březovec, lipové aleje kolem Hamerské ulice, břehová alej na hrázi kolem Hamerských rybníků, zahradní parčík u Školy TGM, postrádá systematické zpřístupnění a úpravy z hlediska bezpečnosti. S ohledem na v úvodu zmíněný kalamitní stav lesních porostů je žádoucí hledat jiné lokality pro doplňkovou příměstskou zeleň.

Vlivem zpřísňující se legislativy a snižujícím se podílem uhelných paliv lze pozorovat výrazné zlepšení stavu ovzduší z hlediska emisí z dálkových zdrojů i z lokálních zdrojů znečištění. Městu však chybí systematická evidence jak jednotlivých zdrojů vytápění, tak monitoring pro vyhodnocení a případná opatření, jak v působnosti samosprávy, tak tlaku na vnější znečišťovatele. Chybí i analýza pro strategická rozhodnutí v oblasti obnovitelných zdrojů energie.

7. Správa města

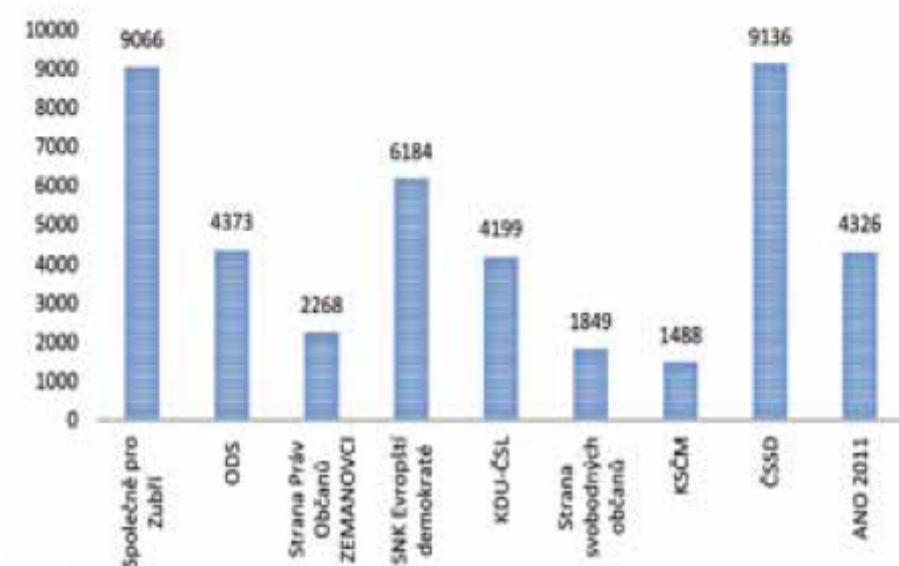
Město volí 21 zastupitelů a 7 radních, starosta i místopředseda jsou uvolnění.

Volby do Zastupitelstva města Zubří 5. a 6. října 2018 - účast

	Počet voličů v seznamu	Počet vydaných obálek	Účast v %
Okresek 1 / Muzeum, Hlavní ul.	776	354	45,62
	Počet voličů v seznamu	Počet vydaných obálek	Účast v %
Okresek 2 / Klub Zubří	850	439	51,65
	Počet voličů v seznamu	Počet vydaných obálek	Účast v %
Okresek 3 / MěÚ Zubří	1167	544	46,62
	Počet voličů v seznamu	Počet vydaných obálek	Účast v %
Okresek 4 / Horní škola	1057	551	52,13
	Počet voličů v seznamu	Počet vydaných obálek	Účast v %
Okresek 5 / Staré Zubří	640	361	56,41
CELKEM	4490	2249	50,09

strana	počet hlasů	počet mandátů
Společně pro Zubří	9066	5
ODS	4373	2
Strana Práv Občanů ZEMANOVCI	2268	1
SNK Evropští demokraté	6184	4
KDU-ČSL	4199	2
Strana svobodných občanů	1849	0
KSČM	1488	0
ČSSD	9136	5
ANO 2011	4326	2

CELKOVÝ POČET HLASŮ




ZVOLENÍ ČLENOVÉ ZASTUPITELSTVA MĚSTA ZUBŘÍ

<i>Jméno</i>	<i>Hlasů</i>	<i>Polit. přísl.</i>
1 Aleš Měrka	695	Společně pro Zubří
2 Mgr. Jana Mikulenková	539	Společně pro Zubří
3 Josef Malina	506	Společně pro Zubří
4 Ing. Anna Oplatková, Ph.D.	476	Společně pro Zubří
5 Bc. Matěj Mizera	468	Společně pro Zubří
6 Ing. Vladimír Krupa	303	ODS
7 Ing. Ivo Roman	288	ODS
8 Milan Zeman	266	SPO Zemanovci
9 Vlastislav Janků	472	SNK ED
10 Josef Mach, MBA	411	SNK ED
11 Jiří Randus	401	SNK ED
12 Ing. Jana Hrstková	397	SNK ED
13 Ing. Zdeněk Masařík	337	KDU-ČSL
14 Josef Svák	280	KDU-ČSL
15 Mgr. Stanislav Petružela	664	ČSSD
16 Ing. Lubomír Vaculín	570	ČSSD
17 Bc. Vladimíra Janošková	529	ČSSD
18 Mgr. Tomáš Randýsek	507	ČSSD
19 Robert Jurajda	492	ČSSD
20 Radim Fabian	313	ANO 2011
21 Ing. Petra Brokešová	297	ANO 2011

Pořadí dle vylosovaných čísel volebních stran na hlasovacím listku

Pro porovnání výsledky voleb v roce 2014



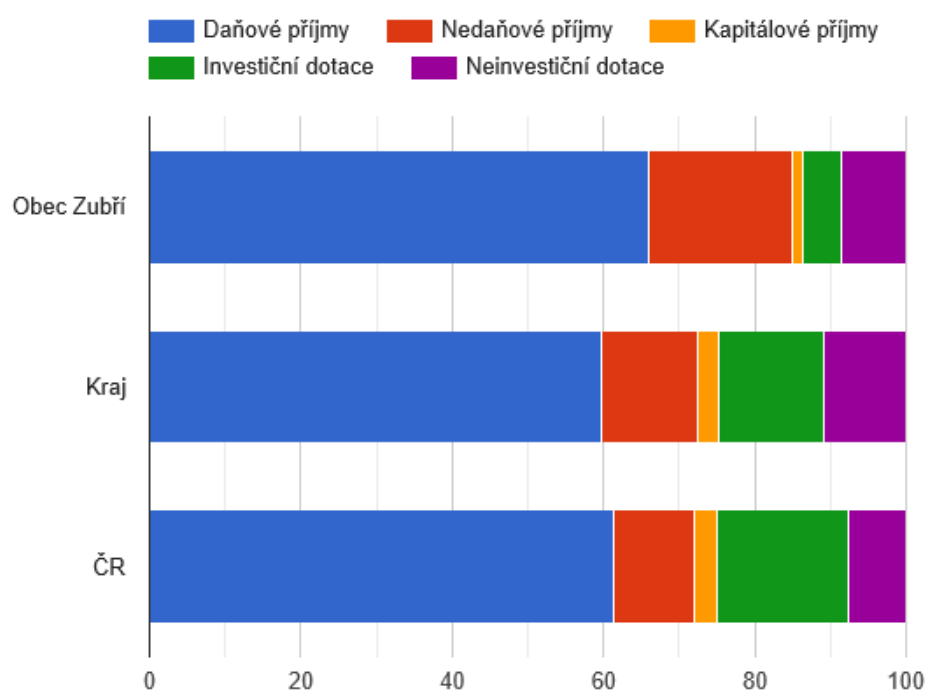
strana	počet hlasů	počet mandátů
TOP 09	2813	1
KSČM	2304	1
ODS a Svobodní	4359	2
SNK-ED	5081	3
KDU-ČSL	5197	3
ČSSD	15184	9
SPO	3389	2

Vývoj rozpočtového hospodaření obce Zubří v letech 2009 - 2018 (v tis. Kč)

	2009	2010	2011	2012	2013	2014	2015	2016	2017	2018
Daňové příjmy	45 637	41 248	41 680	43 690	55 655	60 561	64 076	70 511	76 605	84 698
Nedaňové příjmy	11 959	12 611	12 164	13 575	15 144	23 497	17 216	18 918	20 030	23 131
Kapitálové příjmy	267	670	376	323	145	164	276	163	314	9 680
Neinvestiční přijaté dotace	5 540	6 882	5 171	4 176	4 000	3 422	3 864	3 090	4 601	4 342
Investiční přijaté dotace	13 159	10 509	6 121	4 758	14 610	10 648	1 765	394	75	13 727
Příjmy	76 562	71 920	65 512	66 522	89 554	98 292	87 196	93 076	101 626	135 579
Běžné výdaje	53 232	48 110	44 792	48 313	54 398	57 315	60 098	60 310	63 067	65 651
Kapitálové výdaje	31 436	24 251	25 992	6 537	37 649	38 589	16 679	20 435	40 082	73 720
Výdaje celkem	84 668	72 361	70 784	54 850	92 048	95 904	76 777	80 744	103 149	139 371
Saldo příjmů a výdajů	-8 106	-441	-5 272	11 672	-2 494	2 388	10 420	12 331	-1 523	-3 793
Podíl kapitálových výdajů	37,13%	33,51%	36,72%	11,92%	40,90%	40,24%	21,72%	25,31%	38,86%	52,89%

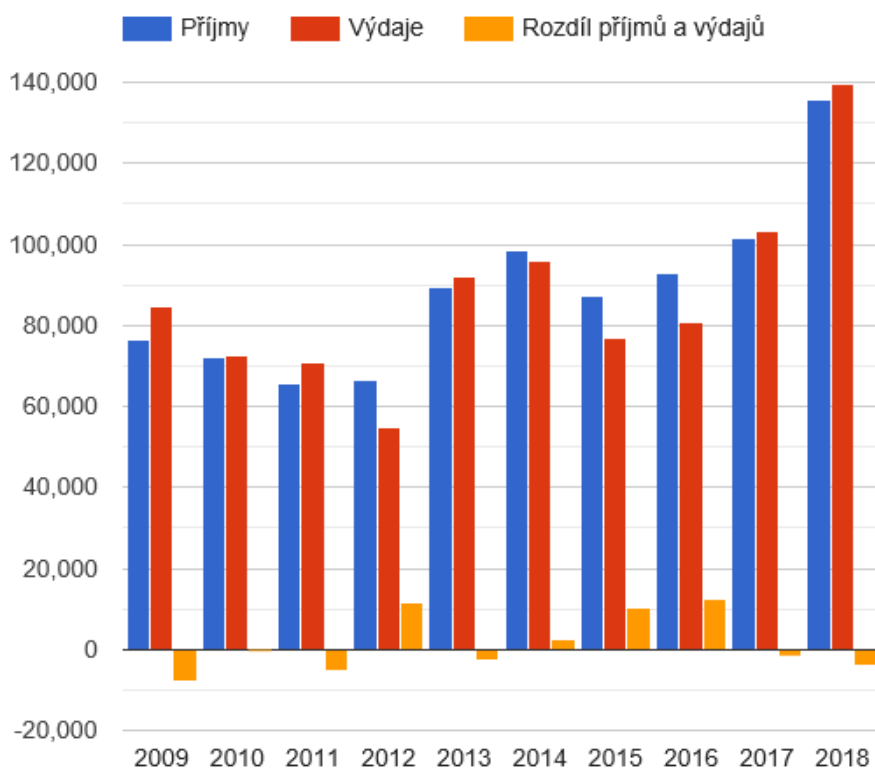
	2009	2010	2011	2012	2013	2014	2015	2016	2017	2018
Podíl běžných výdajů na celkových příjmech	69,53%	66,89%	68,37%	72,63%	60,74%	58,31%	68,92%	64,80%	62,06%	48,42%

Srovnání struktury rozpočtových příjmů v období 2009 - 2018



Zdroj: ČSÚ

Vývoj rozpočtového hospodaření v obci Zubří v letech 2009 - 2018 (v tis. Kč)



Zdroj: ČSÚ

A.2 Východiska pro návrhovou část

Zhodnocení plnění předchozího Programu rozvoje města 2016 - 2020

CÍL č. 1. Kvalitní život - město pro klidný, spokojený život

Opatření 1. 1. Bezpečnost a informovanost

Opatření mělo řešit problematiku prevence kriminality a omezení projevů sociálně patologického chování, zaměřit se na zvýšení informovanosti a osvěty v oblasti bezpečnosti, při krizových situacích a v oblasti bezpečnosti silničního provozu.

- Byl vybudován kamerový systém na objektu sportovní haly, v areálu Pod Hůrkou a v Multifunkčním areálu.
- Ve veřejných budovách byl mimo kamerový systém modernizován systém zabezpečení prostřednictvím úpravy dveří a bezpečnostních zámků.
- Počátkem března 2020 schválila Rada města Zubří novou veřejnosprávní smlouvu s MP Rožnov pod Radhoštěm. K založení MP Zubří ovšem nebyly podniknuty žádné kroky.
- Od jara 2016 jsou ZN distribuovány zdarma.
- Nové webové stránky byly spuštěny na jaře 2017, další aktualizace proběhla v září 2020.
- Začátkem 2. pololetí 2020 byly zahájeny práce na řešení dopravní situace křižovatky před MěÚ a školou, které by měly zvýšit bezpečnost zejména chodců. Celková hodnota díla je pro město 14,5 mil. Kč, dokončení stavby je plánováno na přelomu let 2020-2021.
- V září 2020 byl na webové stránky umístěn tzv. rozklikávací rozpočet.
- Na konci roku 2018 byla zřízena IT komise při Radě města Zubří z důvodu lepší informovanosti občanů prostřednictvím elektronických médií, v říjnu 2020 byla dokončena síť WiFi na vybraných místech města.

Opatření 1. 2. Sociální služby

Opatření se zaměřilo na zachování a rozšíření terénních a dalších sociálních služeb zaměřených na seniory a potřebné občany, na podporu a dlouhodobou udržitelnost.

- V průběhu let 2015–2019 byla tato oblast podporována ze strany města dotacemi. V roce 2020 zahájen provoz dětské skupiny (mikrojesle) ve spolupráci s Místní akční skupinou.
- V témže roku je zahájen provoz Senior Taxi.
- V polovině roku 2020 začala výstavba DPS (domu s pečovatelskou službou) spolu s lékařským domem.
- S účinností od roku 2020 se město Zubří zapojilo v oblasti podpory k Mikroregionu obcí Rožnovsko, a to částkou o cca 30 % vyšší, než město poskytovalo samo.
- Na začátku roku 2019 byla zřízena Rada seniorů při Radě města Zubří pro lepší spolupráci s občany.

Opatření 1. 3. Školství a vzdělávání

Opatření mělo zlepšit materiálně technické zázemí a vybavení školských zařízení, podporovat různé formy práce s dětmi a mládeží v těchto zařízeních i v činnosti neziskových organizací, vzdělávání a osvětu v oblasti všech věkových skupin.

- Modernizace vzdělávacích programů se vyhodnocuje a probíhá prakticky každý rok - v rámci ŠVP (školního vzdělávacího programu).
- V roce 2019 byla rekonstruována kotelna v budově ZŠ TGM v hodnotě díla 1,6 mil. Kč.
- Na přelomu let 2019 - 2020 byla rekonstruována tělocvična v ZŠ v hodnotě díla 1,9 mil. Kč.
- V roce 2020 byla rekonstruována sociální zařízení v budově ZŠ TGM v hodnotě díla 3,7 mil. Kč.
- Je zpracována studie celé zahrady u budovy ZŠ TGM a projekt (se stavebním povolením) na obnovu školního hřiště.
- Akademie III. věku probíhá od roku 2016, zimní semestr od října do prosince, letní od února do května. Studium navštěvuje průměrně 6 studentů, všichni úspěšně absolvují testy a zkoušky. Akademie probíhá ve spolupráci se Zemědělskou univerzitou.

Opatření 1. 4. Kultura a sport, volný čas

Opatření mělo zkvalitnit nabídku kulturního a sportovního vyžití, relaxačních a pohybových aktivit, včetně vybudování kvalitní infrastruktury v této oblasti s ohledem na podporu zdravého životního stylu, prevenci civilizačních chorob a sociálně patologických jevů u dětí a mládeže.

- Nová knihovna v Domu služeb byla vybudována v roce 2016, následně získala titul Knihovna roku Zlínského kraje. Hodnota díla byla 4,9 mil. Kč.
- „Depozitář“ Muzea Zubří byl pro širokou veřejnost zpřístupněn v roce 2016.
- Byla realizována úprava interiéru Klubu pro spolkovou činnost (nová klubovna pro Modelářský klub, Dechovou hudbu Zubřanka, SPCCH a Divadelní sponu v 1. patře) + nová kavárna v přízemí.
- Rekonstrukce velkého sálu dosud nebyla realizována, v současnosti pracovní skupina zpracovává plán rekonstrukce.
- Ve spolupráci s Mikroregionem obcí Rožnovsko je realizován Valašský letňák, kromě toho drobné letní akce.
- Pravidelná podpora v rámci Programové podpory města.
- Každoroční pestrý kulturní program divadel, jednorázových akcí a koncertů - narušeno v roce 2020 pandemií Covid-19.

CÍL č. 2. ROZVOJ - ATRAKTIVNÍ ZUBŘÍ

Opatření 2. 1. Bydlení a výstavba (vč. technické infrastruktury)

Opatření zajišťovalo vybudování nové infrastruktury (včetně parkovacích míst), zlepšení rozvoje bydlení ve městě a jeho místních částech a možnost výstavby nových rodinných domů.

- V roce 2016 byl realizován projekt Vodovod Čertoryje, Staré Zubří. Hodnota díla 2,1 mil. Kč.
- V letech 2017-2018 proběhla rekonstrukce sportovní haly. Celková cena díla 64 mil. Kč.
- V roce 2017 proběhla rekonstrukce Petrohradu. Celková cena díla 6,8 mil. Kč. Dále rekonstrukce objektu Pod Hůrkou v hodnotě 3,1 mil. Kč.
- V roce 2018-2019 proběhla výstavba 1. a 2. etapy Multifunkčního areálu - venkovní bazény, kuželna, fitcentrum, posilovna, sauny, whirlpool, restaurace, dětský koutek - ovšem bez vnitřního bazénu (referendum). Celková cena díla 117 mil. Kč.

- Stavba Lékařského domu a Domu s pečovatelskou službou zahájena v polovině roku 2020, celková cena bude 98 mil. Kč, v roce 2020 bude prostavěno cca 20 mil. Kč.
- V roce 2020 proběhla akce "Prodloužení vodovodu Zubří – ul. Pod Obecníkem a ul. Nad Točnou". Celková cena díla je 3,8 mil. Kč.
- V letech 2019-2020 proběhla oprava kanalizace ul. Hamerská, celková cena díla je 5,4 mil. Kč.
- V letech 2018-2020 proběhla výstavba technické infrastruktury v lokalitě Nad Fojstvím II. Celková cena činí 10,2 mil. Kč.
- Průběžně prováděny opravy cest a chodníků.

Opatření 2. 2. Dopravní infrastruktura

Opatření řešilo problematiku rekonstrukcí, údržby a budování místních komunikací. Zdůraznilo vyřešení dopravního napojení na silnici I/35.

- Vjezd otevřen v roce 2017, ŘSD poskytnuta potřebná součinnost. Velký podíl na zdárném průběhu je nutno přiznat bývalému vedení města.
- Průběžně prováděny opravy cest a chodníků, i za pomoci dotace MMR a SFDI.
- Zbourána budova Deahnovo, příprava výstavby nového parkoviště u sportovní haly.
- V roce 2017 realizováno parkoviště u Domu služeb.

Opatření 2. 3. Zaměstnanost a podpora podnikání

Opatření mělo podpořit aktivity vedoucí ke snížení nezaměstnanosti a rozvoji podnikatelských aktivit.

- Město vytváří v průměru 5 pracovních míst pro úřad práce v rámci veřejně prospěšných prací.
- Spolupráce se zaměstnavateli, působícími na území města, nebyla rozvinuta – zřejmě vlivem snižující se nezaměstnanosti v programovém období.
- Rozvoj podnikatelských aktivit nebyl aktivně městem ovlivňován, dílem i nezájmem ze strany podnikatelů.

Opatření 2. 4. Cestovní ruch

Opatření se zaměřilo na zatraktivnění města a jeho okolí pro turistický a cestovní ruch.

- Na Polyfunkčním centru vybudovány nové sociálky a šatny, zbudováno workoutové hřiště, upraveno hřiště pro beach volejbal. Zajištění služeb v Multifunkčním areálu.
- Probíhá propagace v tisku, uzavřena smlouva o spolupráci s Cyklostezka Bečva, z. s., prezentace města v ČT v rámci projektu „Cyklotoulky“.
- Vybudování ubytovacích kapacit nerealizováno.

Opatření 2. 5. Politika bezbariérovosti

Opatření vedlo k usnadnění pohybu zejména starších a zdravotně handicapovaných občanů po městě a při vstupu do veřejných budov.

- Vybudování výtahu na MěÚ, realizováno v roce 2018 nákladem 3 mil. Kč.
- Prostory 1. a 2 etapy Multifunkčního areálu vybudovány bezbariérově, realizováno v roce 2019.
- Rekonstrukce chodníků a přechodů realizovány průběžně, v polovině roku 2020 zahájen projekt Dopravní řešení lokality před MěÚ Zubří.

Cíl. č. 3. Ochrana, tvorba a péče o životní prostředí

Opatření 3. 1. Vzhled města a životní prostředí

Opatření mělo vést ke zlepšení vzhledu města, ochraně a tvorbě životního prostředí a ochraně osob a jejich majetku před živelnými pohromami.

- Výsadba zeleně v navržených lokalitách - v roce 2019 realizován projekt Parkové úpravy MA v celkové ceně 2,4 mil. Kč, další výsadba probíhá průběžně.
- Spolupráce s Lesy ČR na vhodné podobě koryt potoků v katastru města neprobíhá uspokojivě.
- Třídění odpadů probíhá velmi dobře, od roku 2016 do roku 2019 bylo vytríděno o 83 % více plastů, o 96 % více papíru, přičemž objem komunálního odpadu klesl o 10 %.
- Ve spolupráci s EA ZK byla realizována poradenská činnost mezi občany - Zelená úsporám, kotlíkové dotace.
- V roce 2020 město zpracovalo nový projekt Protipovodňových opatření a získalo příslib dotace v rámci programu 11531 - Operační program životní prostředí 2014-2020 ve výši 5,5 mil. Kč (z celkových 7,9 mil. Kč na projekt).

Opatření 3. 2. Vliv dopravy na životní prostředí

Opatření omezuje negativní vlivy dopravy na životní prostředí a život obyvatel ve městě.

- Zabezpečení komunikační propustnost vzhledem k ŽP je plněno průběžně.
- Úprava prostorů kolem škol - bezpečnost, parkování je plněno projektem Dopravní řešení lokality před MěÚ Zubří a studií Zahrada ZŠ TGM.
- Studie dopravního značení nebyla zpracována, požadavky na dopravní řešení se řeší individuálně v rámci platné legislativy a potřeby.

Zhodnotíme-li celkově plnění PRO 2016-2020 tak, jak byl schválen koncem roku 2015, je možno konstatovat splnění zásadních cílů i vytvoření nových projektů, které byly do programu průběžně a úspěšně implementovány. Na druhé straně některé myšlenky a záměry nebyly realizovány, otázkou je, co nám současná těžká situace v dalším období dovolí.

SWOT analýza

Silné stránky

- **Prostředí a vnější vlivy**

Aktivita občanů a spolků. Mezinárodní spolupráce (partnerství). Výhodná poloha města. Zpracovaný nový územní plán.

- **Zaměstnanost**

Velký stabilní zaměstnavatel. Existence nemovitostí, vhodných pro podnikání. Výhodná poloha města pro výjezd zaměstnanců. Mentalita obyvatel.

- **Občanská vybavenost**

Školy. Pošta. Síť prodejen potravin. Lékaři, lékárna.

- **Infrastruktura a životní prostředí**

Plynofikace, vodovody, kanalizace, kabelová televize. Autobusové, vlakové spojení. Sběrný dvůr. Kvalita ovzduší.

- **Volný čas, kultura a sport**

Množství a kvalita sportovišť. Kulturní povědomí obyvatel, vysoká angažovanost. Přítomnost vrcholového sportu. Koupaliště.

Slabé stránky

- **Prostředí a vnější vlivy**

Konkurence turistické oblasti Beskyd. Absence centra města. Omezená aktivita investorů. Neprůjezdnost města.

- **Zaměstnanost**

Nízká průměrná mzda. Malý počet zaměstnavatelů. Vyšší míra nezaměstnanosti.

- **Občanská vybavenost**

Absence zařízení pro seniory. Špatná dostupnost odborných lékařů. Slabá nabídka služeb.

- **Infrastruktura a životní prostředí**

Stav místních komunikací. Černé skládky. Neupravené koryta potoků.

- **Volný čas, kultura a sport**

Blízkost významného centra turismu (Rožnov p.R.). Nedostatek ubytovacích kapacit.

Příležitosti

- **Prostředí a vnější vlivy**

Potence využití nového společenského centra. Možnost získání podpory v rámci příhraniční spolupráce. Vysoké procento mladých lidí. Možnost nové zástavby blízko centra města.

- **Zaměstnanost**

Rozvoj podnikatelského prostředí. Stabilita Gumáren. Nové pracovní příležitosti díky investicím (i obecním).

- **Občanská vybavenost**

Dotační příležitost pro vybudování zařízení pro seniory. Vybudování lékařského domu. Soustředění služeb do přirozeného centra města. Stabilita počtu míst v MŠ. Zkvalitnění výukových prostor v ZŠ.

- **Infrastruktura a životní prostředí**

Dotační příležitosti na dobudování vodohospodářské infrastruktury. Možnost lépe využívat přírodních kapacit.

- **Volný čas, kultura a sport**

Angažovanost a zájem obyvatel. Možnost získání dotačních prostředků. Program obnovy sportovišť. Podněcování zájmu dětí a mládeže o kulturu a sport.

Hrozby

- **Prostředí a vnější vlivy**

Trvající nezájem investorů. Omezené podnikatelské možnosti. Zhoršení mezilidských vztahů. Epidemie.

- **Zaměstnanost**

Krise Gumáren. Levná pracovní síla z východu. Legislativní překážky u zaměstnavatelů.

- **Občanská vybavenost**

Nedostatek ubytovacích kapacit. Složité úpravy územního plánu. Stárnutí obyvatel.

- **Infrastruktura a životní prostředí**

Přírodní katastrofy. Stárnutí komunikací. Osud ČOV, kanalizace.

- **Volný čas, kultura a sport**

Nezískání potřebných dotačních prostředků. Pokles zájmu občanů o kulturu a sport.

B. NÁVRHOVÁ ČÁST

B.1 Strategická vize

Jak specifikovat strategickou vizi programu rozvoje...?

Lze to snad vyjádřit přáním a zároveň cílem, co bychom chtěli, aby město Zubří charakterizovalo po uplynutí pětiletého období platnosti programu rozvoje, tj. na konci roku 2025.

"Město Zubří se stalo příjemným místem pro život. Lidé zde žijí v blízkosti přírody a zároveň v pohodlí města. Obyvatelé města se mohou spolehnout na to, že jejich zájmy a potřeby bude vedení města řešit k jejich prospěchu. Cítí se zde v bezpečí a využívají možností společenského, kulturního a sportovního života.

Město se hlásí ke své historii a udržuje historicky významné objekty a lidové tradice, které pomáhají obohatit kulturní a duchovní život v obci. Je zde památováno na všechny skupiny obyvatel s důrazem na děti a seniory. Obyvatelé jsou rádi, že zde žijí."

B.2 Cíle, opatření a aktivity

▲ Vysoká důležitost
 — Střední důležitost
 ▼ Nízká důležitost

Cíl: „Spokojený a klidný život obyvatel města”

Naplněním tohoto cíle dosáhnout vyššího pocitu bezpečí obyvatel, realizovat opatření ke zlepšení dostupnosti služeb, které povedou ke zvýšení vzdělanosti a informovanosti občanů, kvalitního kulturního, společenského a sportovního života, a širokého zapojení všech do dění ve městě.

Opatření: „1.1 Bezpečnost a informovanost” Řešení problematiky prevence kriminality a ostatních negativních vlivů, zvýšení bezpečnosti obyvatel, zkvalitnění informovanosti při vzniku mimořádných situací.	Od - do	Odpovědnost	Náklady (tis. Kč)	Zdroj financování
▲ „1.1 a) Digitalizace varovného systému a místního rozhlasu”	2022 - 2022		7000	Vlastní + externí
— „1.1 b) Instalace kamerového systému na školy a veřejné budovy”	2022 - 2024		300	Vlastní + externí
▲ „1.1 c) Vytváření rezerv pro řešení případných krizových situací”	2021 - 2025		500	Vlastní
▲ „1.1 d) Zefektivnění spolupráce s Městskou policií Rožnov p.R.”	2021 - 2025		100	Vlastní
— „1.1 e) Kvalitní zabezpečení chodu JSDH vč. investic do areálu JSDH II”	2021 - 2025		4500	Vlastní + externí
Opatření: „1.2 Sociální služby” Podpora seniorů a sociálně slabších skupin	Od - do	Odpovědnost	Náklady (tis. Kč)	Zdroj financování
— „1.2 a) Provoz seniortaxi”	2021 - 2025		2000	Vlastní
▲ „1.2 b) Zajištění chodu DPS a LD”	2022 - 2025		1200	Vlastní
▲ „1.2 c) Podpora organizací se zaměřením na sociální oblast - podpora v rámci mikroregionu”	2021 - 2025		2800	Vlastní + externí
Opatření: „1.3 Školství a vzdělávání” Investice do vzdělávání, mladé generace.	Od - do	Odpovědnost	Náklady (tis. Kč)	Zdroj financování
▲ „1.3 a) Zkvalitnění výukových prostor, vybavení tříd prostřednictvím příspěvků města”	2021 - 2025		2200	Vlastní
▲ „1.3 b) Obnova hřiště u ZŠ TGM”	2021 - 2022		4500	Vlastní + externí
▼ „1.3 b) Dopravní řešení před ZŠ TGM”	2022 - 2024		6000	Vlastní + externí
▲ „1.3 c) Rekonstrukce kotelny v ZŠ Hlavní”	2022 - 2023		4500	Vlastní + externí
— „1.3 d) Vzdělávání seniorů - univerzita 3. věku”	2021 - 2025		20	Vlastní
— „1.3 e) Snížení energetické náročnosti škol, obnovitelné zdroje”	2023 - 2025		4000	Vlastní + externí
Opatření: „1.4 Kultura, sport, volný čas” Udržet vysoký standard podpory kultury, sportu a volnočasových aktivit ve městě.	Od - do	Odpovědnost	Náklady (tis. Kč)	Zdroj financování
▲ „1.4 a) Rekonstrukce Klubu”	2021 - 2024		37000	Vlastní
▲ „1.4 b) Rekonstrukce KD na Starém Zubří”	2023 - 2025		8500	Vlastní
— „1.4 c) Podpora spolkové a sportovní činností - program podpory”	2021 - 2025		18000	Vlastní
— „1.4 d) Revitalizace sportovního areálu Lesany”	2024 - 2024		3500	Vlastní

Cíl: „Rozvoj infrastruktury města“

Zvýšit atraktivitu města tak, aby mladí lidi neodcházeli, naopak se snažili do Zubří přistěhovat a vybudovat své bydlení. Realizovat obnovu a rozvoj sítí, dopravní infrastruktury a služeb.

Opatření: „2.1 Výstavba budov a sítí“ Cílení investic do úpravy stávajících a realizaci nových staveb, vodovody, kanalizace.	Od - do	Odpovědnost	Náklady (tis. Kč)	Zdroj financování
⬆️ „2.1 a) Územní a technickou přípravu podmínek pro rozběh bytové výstavby v nových stavebních lokalitách“	2021 - 2025		1000	Vlastní
⬆️ „2.1 b) Dobudování DPS a LD“	2021 - 2022		77000	Vlastní + externí
⬆️ „2.1 c) Vodovod Čertoryje a Pod Javorníkem“	2023 - 2023		5000	Vlastní + externí
⬆️ „2.1 d) Kanalizace Nádražní“	2022 - 2022		6000	Vlastní + externí
⬆️ „2.1 e) Rozšíření smuteční sítě“	2021 - 2021		5700	Vlastní
— „2.1 f) Rozšíření hřbitova“	2023 - 2023		7000	Vlastní
— „2.1 g) Rekonstrukce Dinneru“	2022 - 2024		3000	Vlastní
— „2.1 h) Příprava rekonstrukce budovy MěÚ“	2024 - 2025		2000	Vlastní
Opatření: „2.2 Dopravní infrastruktura“ Rekonstrukce a výstavba silnic, chodníků a parkovišť	Od - do	Odpovědnost	Náklady (tis. Kč)	Zdroj financování
⬆️ „2.2 a) Rekonstrukce a opravy místních komunikací“	2021 - 2025		14000	Vlastní + externí
⬆️ „2.2 b) Příjezd a parkoviště u sportovní haly“	2022 - 2025		8000	Vlastní
— „2.2 c) Chodník na Staré Zubří“	2021 - 2024		20000	Vlastní + externí
— „2.2 d) Rekonstrukce mostů“	2023 - 2025		4000	Vlastní + externí
⬆️ „2.2 e) Opravy chodníků a prostranství (Traktorka, Sídliště,...)“	2021 - 2025		8000	Vlastní
Opatření: „2.3 Zaměstnanost a podpora podnikání“ Zlepšit zaměření pozornosti na zaměstnanost a problémy podnikatelů ve městě.	Od - do	Odpovědnost	Náklady (tis. Kč)	Zdroj financování
⬆️ „2.3 a) Podpora zaměstnanosti formou VPP“	2021 - 2025		3000	Vlastní + externí
⬆️ „2.3 b) Podpora podnikatelské sféry - setkávání s podnikateli“	2021 - 2025		50	Vlastní
⬆️ „2.3 c) Spolupráce s významnými podnikateli“	2021 - 2025		0	
Opatření: „2.4 Cestovní ruch“ Využití potenciálu městských atrakcí k nalákání turistů.	Od - do	Odpovědnost	Náklady (tis. Kč)	Zdroj financování
— „2.4 c) Zpracování studie a příp. PD na výstavbu tréninkové haly společně s ubytovacími kapacitami“	2023 - 2025		2000	Vlastní
— „2.4 a) Zajištění kvalitních služeb PC a MA, kulturních akcí“	2021 - 2025		0	
— „2.4 b) Propagace města, reklama“	2021 - 2025		200	Vlastní

Cíl: „Ochrana, tvorba a péče o životní prostředí“

Pečovat o životní prostředí v širokém smyslu, vytvořit prostředí pro zdravý život obyvatel s ohledem na přírodu. Vytvářet estetické prostředí hodné rozvíjejícího se města. Snížit negativní dopady průmyslu a dopravy na životní prostředí.

--

Opatření: „3.1 Vzhled města a životní prostředí“

Nejen udržovat, ale rozvíjet pozitivní vztah k životnímu prostředí aktivitami směřujícími k zeleni a vodě.

	Od - do	Odpovědnost	Náklady (tis. Kč)	Zdroj financování
⬆️ „3.1 a) Údržba zeleně v intravilánu města“	2021 - 2025		3000	Vlastní
— „3.1 b) Vytvoření odpočinkových ploch pro obyvatele v okrajových částech města“	2023 - 2024		2000	Vlastní + externí
— „3.1 c) Realizace opatření k udržení vody v přírodě, vybudování vodní plochy“	2024 - 2025		3000	Vlastní + externí
⬆️ „3.1 d) Inovace v systému třídění odpadů, úpravy svozových míst“	2022 - 2025		4500	Vlastní
— „3.1 e) Spolupráce s Lesy ČR - úprava vodních toků“	2021 - 2025		0	
— „3.1 f) Výsadba alejí“	2023 - 2024		500	Vlastní
— „3.1 g) Vybudování amfiteátru v Klidové zóně“	2024 - 2024		2500	Vlastní + externí
— „3.1 h) Monitoring historicky cenných stavebních a jiných objektů vhodných k památkové ochraně“	2021 - 2025		100	Vlastní + externí

Opatření: „3.2 Snížení vlivu dopravy na životní prostředí“

Snaha o zklidnění dopravy ve městě, zvýšení bezpečnosti.

	Od - do	Odpovědnost	Náklady (tis. Kč)	Zdroj financování
— „3.2 a) Úprava stávajících a vybudování nových parkovacích míst“	2023 - 2025		3000	Vlastní
— „3.2 b) Optimalizace dopravního značení ve městě“	2022 - 2023		100	Vlastní
— „3.2 c) Postupné doplnění sítě cyklotras“	2022 - 2025		3000	Vlastní + externí
— „3.2 d) Budováním účelových pěších zkratk řešit komunikační propojení městské uliční sítě a veřejně využívaných objektů“	2021 - 2025		1500	Vlastní + externí

B.3 Podpora realizace programu

B. 3. 1 Způsob realizace programu rozvoje města

V Programu rozvoje města Zubří na období 2021 - 2025 je stanoven nejen obecný směr rozvoje města, ale i konkrétní aktivity směřující k naplnění požadovaných cílů.

Protože naším cílem je, aby tento dokument byl „živý“ sloužil k rozvoji obce, pomohl při čerpání dotací a neskončil „v šuplíku“ je zapotřebí ujasnit, jak bude probíhat samotná realizace navrhovaných záměrů. V rámci úspěšného dosažení všech zamýšlených cílů je nutné zapojit všechny aktéry rozvoje obce (soukromý sektor, neziskový sektor, veřejnost atp.).

Jelikož kvůli pandemii koronaviru nemohl být materiál v roce 2020 řádně projednán s veřejností, proběhne toto v první polovině roku 2021 s tím, že následně bude provedena první revize dokumentu už pro tvorbu rozpočtu na ro 2022.

Aby realizace dokumentu měla dostatečný spád a aby bylo vůbec možné aktivity realizovat, je třeba stanovit subjekty a osoby odpovědné nejen za řízení realizace, ale i za výkon a kontrolu plnění jednotlivých aktivit. S ohledem na velikost města nebylo nutné zřizovat nové orgány či instituce. Proto bylo na základě proběhnuvších jednání (v rámci pracovních skupin, jednání zástupců obce apod.) zvoleno následující implementační schéma:

Řídící složka:

rada města

Zodpovědni:

starosta a místostarosta

* ČINNOSTI

- na základě podkladů Výkonné a kontrolní složky (viz níže) a jiných podkladů usměrňovat realizaci programu rozvoje města tj. iniciace realizace opatření a aktivit,
- vyhledávání a zajišťování zdrojů financování aktivit programu rozvoje města,
- projednání podnětů vztahujících se k realizaci opatření a aktivit,
- projednávání změn a aktualizací programu rozvoje města,
- schvalování aktualizací a revizí programu rozvoje města,
- delegování jednotlivých činností a pravomocí na odpovědné osoby

Výsledky činnosti budou zveřejněny na stránkách města <http://www.mesto-zubri.cz>

* ČASOVÁ NÁROČNOST

Zástupci řídicí složky se budou scházet dle aktuální potřeby, nejméně však 1x do roka, v období přípravy rozpočtu na následující rok.

Výkonná a kontrolní složka:

městský úřad, vedoucí odborů

*** ČINNOSTI:**

- realizace program rozvoje města,
- příprava podkladů pro jednání řídicí složky týkající se naplňování realizace program rozvoje města,
- evidence podnětů vztahujících se k doplnění a aktualizaci program rozvoje města,
- činnosti spojené s monitoringem realizace program rozvoje města (viz kapitola B.3.2),
- spolupráce s orgány státní správy a samosprávy a s dílčími dodavateli prací,
- zveřejňování informací týkajících se programu rozvoje obce na internetových stránkách obce.

Schválením Programu rozvoje obce byla ukončena zpracovatelská fáze. Stanovením odpovědnosti a náplní činnosti osob řídicí a Výkonné a kontrolní složky jsou položeny základy realizace jednotlivých aktivit vedoucích k dosažení programových cílů uvedených v dokumentu. Jednotlivé aktivity budou realizovány dle jejich významu stanoveném v rámci prioritizace aktivit. Případné změny v průběhu realizace aktivit projedná a schválí řídicí složka. Jednotlivé aktivity budou realizovány prostřednictvím konkrétních projektů.

Rozpracování projektových návrhů zajistí Výkonná a kontrolní složka. Každoročně bude probíhat revize realizovaných a plánovaných aktivit. Případné další podněty a možné aktivity a projekty budou zařazeny do Zásobníku aktivit. Informace o průběhu realizace program rozvoje města budou minimálně jednou ročně zveřejněny na internetových stránkách obce.

B. 3. 2 Monitoring realizace programu rozvoje města

Za sledování naplňování cílů a opatření programu rozvoje města je odpovědná Výkonná a kontrolní složka. Mezi povinnosti pověřeného pracovníka související s monitoringem realizace PRO patří zejména:

- shromažďování informací o průběhu realizace dílčích aktivit, jednotlivých opatření a programových cílů,
- zpřesňování informací o odpovědnosti za realizace jednotlivých aktivit (zejména na základě výsledku výběrových řízení). V případě realizace aktivit externím subjektem bude smluvně zajištěno dodržení termínů a naplnění indikátorů a zároveň včasné předání informací Výkonné a kontrolní složce o průběhu realizace aktivity,
- pravidelné sestavování Monitorovací zprávy o průběhu realizace programu rozvoje města (minimálně 1x ročně, jako podklad pro sestavení ročního rozpočtu a rozpočtového výhledu či akčního plánu na následující rok),
- předání Monitorovací zprávy o průběhu realizace programu rozvoje města členům řídicí složky minimálně 7 dní před jejím projednáním,
- v posledním roce platnosti stávajícího programu rozvoje města vypracování komplexní zhodnocení stávajícího programu rozvoje města, jakožto podklad pro jeho aktualizaci.

Hodnoty ukazatelů a termíny plnění, které je nutné v rámci monitoringu sledovat, byly orientačně stanoveny v předchozích kapitolách programu rozvoje města, a budou zpřesněny postupem času.

Monitorovací zpráva o průběhu realizace programu rozvoje města bude sloužit řídicí složce k dalšímu rozhodování o úpravě a aktualizaci programu rozvoje města obce.

Monitorovací zpráva o průběhu realizace programu rozvoje města bude obsahovat zejména:

- informace o realizaci dílčích aktivit a projektů – každoroční přehled o aktivitách, které se podařilo v uplynulém roce realizovat,
- informace o sledování hodnotících ukazatelů v rámci rozvojových aktivit, případně programových cílů,
- zdůvodnění odchylek od plánovaného průběhu realizace programu rozvoje města,
- návrh na změny či revize v programu rozvoje města.

Monitorovací zpráva bude předložena řídicí složce ke schválení. Výsledný dokument schválený řídicí složkou bude zveřejněn na internetových stránkách obce.

B. 3. 3 Způsob aktualizace programu rozvoje města

Program rozvoje obce je živým dokumentem, který je nutné revidovat případně aktualizovat dle průběhu realizace jeho dílčích částí. Podnětem k aktualizaci programu rozvoje města může být závažná změna vnějších podmínek, naplnění části program rozvoje města, či potřeba stanovení nových cílů. Podnětem k aktualizaci by neměla být změna politické reprezentace obce. Aktualizace celého dokumentu proběhne nejpozději v roce 2024.

Dílčí revize dokumentu budou probíhat v případě potřeby ve vazbě na formulování dalších realizačních kroků programu rozvoje města a rozpočet obce. Podkladem pro dílčí revize budou aktualizované monitorovací zpráva o průběhu realizace aktivit. Podklady připraví osoba odpovědná za monitoring realizace programu rozvoje města. Tato osoba zajistí předání podkladů členům řídicí složky v dostatečném předstihu, nejpozději 7 dnů před jednáním řídicí složky.

Změny programu rozvoje města budou prováděny přímo do dokumentu. Výsledkem bude dokument s označením data, ke kterému se vztahuje (Program rozvoje města Zubří, aktualizovaná verze k XX.YY.ZZZZ). Dokument bude v úvodu obsahovat seznam revizí. Každá revize bude v textu vyznačena a opatřena termínem aktualizace.

Aktualizace programu rozvoje města a jeho změny budou schváleny zastupitelstvem města. Povinně souběžně se schvalováním střednědobého výhledu rozpočtu obce.

Aktualizovaný program rozvoje města bude zveřejněn na internetových stránkách obce.

B. 3. 4 Způsob financování programu rozvoje města

Základním zdrojem financování rozvojových aktivit jsou vlastní zdroje obce. Předpokládá se také možnost spolufinancování z veřejných rozpočtů (kraje, ČR, fondy EU). Řídicí složka, mezi jejíž povinnosti patří též získávání finančních prostředků, bude usilovat o zapojení soukromého sektoru či nevládních neziskových organizací. Předpokládané zdroje financování jednotlivých aktivit jsou popsány v předchozí kapitole. V průběhu naplňování programu rozvoje města bude docházet k zpřesňování informací o možnostech finančních zdrojů na jednotlivé aktivity. Tyto informace bude aktualizovat Výkonná a kontrolní složka.

Program rozvoje města a jeho součásti jsou základním stavebním kamenem pro tvorbu střednědobého výhledu rozpočtu, potažmo rozpočtu města na následující rok.

Přílohy

1. [Analýza oblast sociální.pdf](http://www.obcepro.cz/web/attachments/documents/21251604915870.pdf) (www.obcepro.cz/web/attachments/documents/21251604915870.pdf)
2. [Analýza oblast kultury, školství a sportu.pdf](http://www.obcepro.cz/web/attachments/documents/21251604915892.pdf)
(www.obcepro.cz/web/attachments/documents/21251604915892.pdf)
3. [Analýza oblast infrastruktury a služeb.pdf](http://www.obcepro.cz/web/attachments/documents/21251604915918.pdf)
(www.obcepro.cz/web/attachments/documents/21251604915918.pdf)
4. [Analýza oblast životního prostředí.pdf](http://www.obcepro.cz/web/attachments/documents/21251604915933.pdf)
(www.obcepro.cz/web/attachments/documents/21251604915933.pdf)
5. [Seznam podnikatelských subjektů na území Zubří.pdf](http://www.obcepro.cz/web/attachments/documents/21251604915969.pdf)
(www.obcepro.cz/web/attachments/documents/21251604915969.pdf)