

SPORTOVNÍ AREÁL BŘEZOVEC – ZUBŘÍ

NOVÁ KONCEPCE POJETÍ SPORTOVNÍCH „OUTDOOR“ AKTIVIT

STRUČNÁ CHARAKTERISTIKA

Projekt je zaměřen zejména na využití volnočasových aktivit dětí a mládeže, s důrazem na prevenci socio-patologických vlivů, jenž na ně působí. Detailnější rozpracování projektové dokumentace s podrobnými informacemi je plánováno až v případě kompletně uzavřeným schvalovacím řízením, tj. Radou města Zubří, Zastupitelstvem města Zubří, obeznámením obyvatelům města Zubří, zakončené s největší pravděpodobností referendem obyvatel.

K této věci byl již kontaktován nově vznikuvší státní orgán pro tyto záležitosti, a to Národní sportovní agentura, kde bylo potvrzeno smysluplnost tohoto projektu a možnosti čerpání dotačních titulů ze 100%.

PROJEKTOVÁ FÁZE Č.1

V první fázi je nutné si ujasnit, zda-li pozemky, na nichž by se měl areál nacházet a podružné volnočasové aktivity realizovat, mohou být na tyto účely převedeny a zafixovány do budoucna.

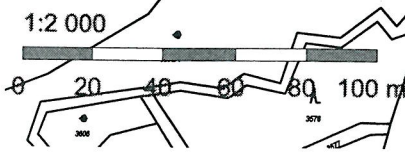
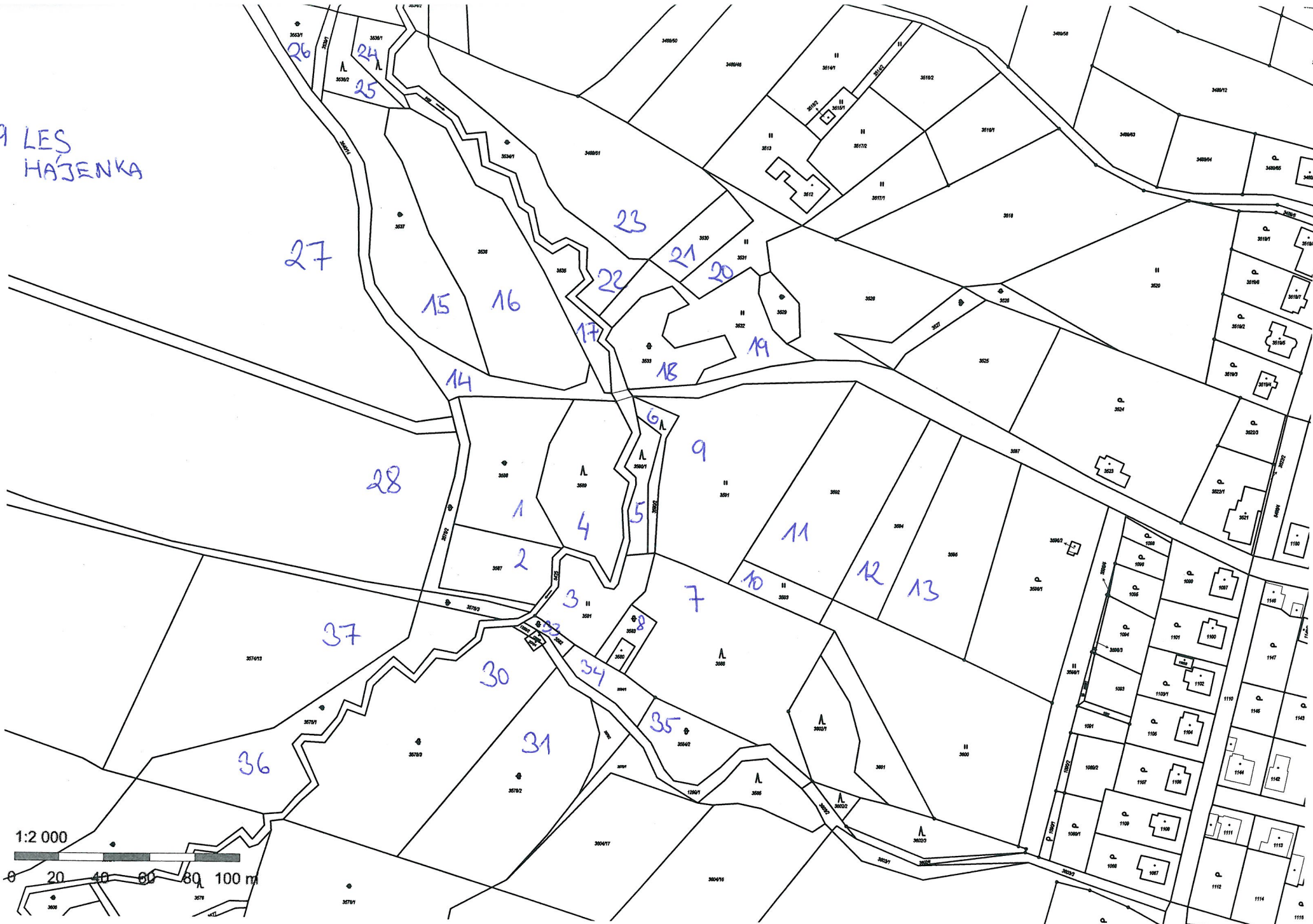
POZEMKY

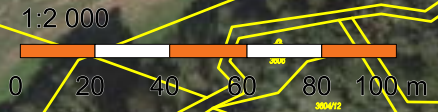
Poř.č.	Parcelní číslo	Vlastník	Druh pozemku
1.	3588	Město Zubří	Neploďná půda
2.	3587	Město Zubří	Orná půda
3.	3581	Město Zubří	Trvalý travní porost
4.	3589	Město Zubří	Lesní pozemek
5.	3590/1	Město Zubří	Lesní pozemek
6.	3590/2	Město Zubří	Lesní pozemek
7.	3586	Město Zubří	Lesní pozemek
8.	3583	Myslivecké sdružení	Neploďná půda
9.	3591	Město Zubří	Trvalý travní porost
10.	3593	Město Zubří	Trvalý travní porost
11.	3592	Město Zubří	Orná půda
12.	3594	Město Zubří	Orná půda
13.	3595	Město Zubří	Orná půda
14.	3540/14	Město Zubří	Ostatní komunikace
15.	3537	Město Zubří	Neploďná půda
16.	3536	Město Zubří	Orná půda
17.	3535	Město Zubří	Orná půda
18.	3533	Město Zubří	Neploďná půda
19.	3532	Město Zubří	Trvalý travní porost
20.	3531	Město Zubří	Trvalý travní porost

	MĚSTO ZUBŘÍ městský úřad U Domoviny 234 750 34 ZUBŘÍ	C. dopor.
Mo dne: 16.07.2020		Zpracovatel: HSO STAR. JOV
Obec listů: 4		Spisový znak: 1
Příloh/listů: 1341/2020		Skart. znak/kůlts: 10.
Index:		

21.	3530	Město Zubří	Orná půda
22.	3534/1	Město Zubří	Neplodná půda
23.	3489/51	Město Zubří	Orná půda
24.	3538/1	Město Zubří	Lesní pozemek
25.	3538/2	Město Zubří	Lesní pozemek
26.	3553/1	Město Zubří	Neplodná půda
27.	3574/1	Město Zubří	Orná půda
28.	3574/3	Město Zubří	Orná půda
29.	3567/1	Město Zubří	Les (Hájenka)
30.	3578/3	Myslivecké sdružení	Neplodná půda
31.	3578/2	Myslivecké sdružení	Neplodná půda
32.	3579/2	Myslivecké sdružení	Orná půda
33.-34.	3582, 3584/1	Myslivecké sdružení	Neplodná půda
35.	3584/2	Sobková Hana	Neplodná půda
36.	3575/1	Pertlíčková, Pašková, Snozová	Neplodná půda
37.	3574/13	Pertlíčková, Pašková, Snozová	Orná půda

← 29 LES
HAJENKA





Územní plán a pozemky ve vlastnictví města Zubří

